

МОЗЫРСКИЙ РАЙОННЫЙ СОВЕТ ДЕПУТАТОВ

РЕШЕНИЕ

26 июля 2024 г. № 35

г. Мозырь

Об изменении границ сельских населенных пунктов Мозырского района

На основании абзаца четвертого статьи 14 Закона Республики Беларусь от 5 мая 1998 г. № 154-З «Об административно-территориальном устройстве Республики Беларусь» Мозырский районный Совет депутатов РЕШИЛ:

1. Изменить границы:

1.1. деревни Малый Боков Михалковского сельсовета Мозырского района согласно приложению 1, включив в ее черту земельный участок площадью 0,76 гектара (далее – га);

1.2. деревни Березовка Каменского сельсовета Мозырского района согласно приложению 2, включив в ее черту земельный участок площадью 0,1 га;

1.3. деревни Борисковичи Прудковского сельсовета Мозырского района согласно приложению 3, включив в ее черту земельный участок площадью 0,19 га;

1.4. деревни Загорини Прудковского сельсовета Мозырского района согласно приложению 4, включив в ее черту земельный участок площадью 5,78 га;

1.5. деревни Мерабель Прудковского сельсовета Мозырского района согласно приложению 5, включив в ее черту земельный участок площадью 0,30 га;

1.6. агрогородка Скрыгалов Скрыгаловского сельсовета Мозырского района согласно приложению 6, включив в его черту земельный участок площадью 7,42 га;

1.7. деревни Костюковичи Слободского сельсовета Мозырского района согласно приложению 7, исключив из ее черты земельный участок площадью 0,05 га и включив в ее черту земельный участок площадью 0,03 га;

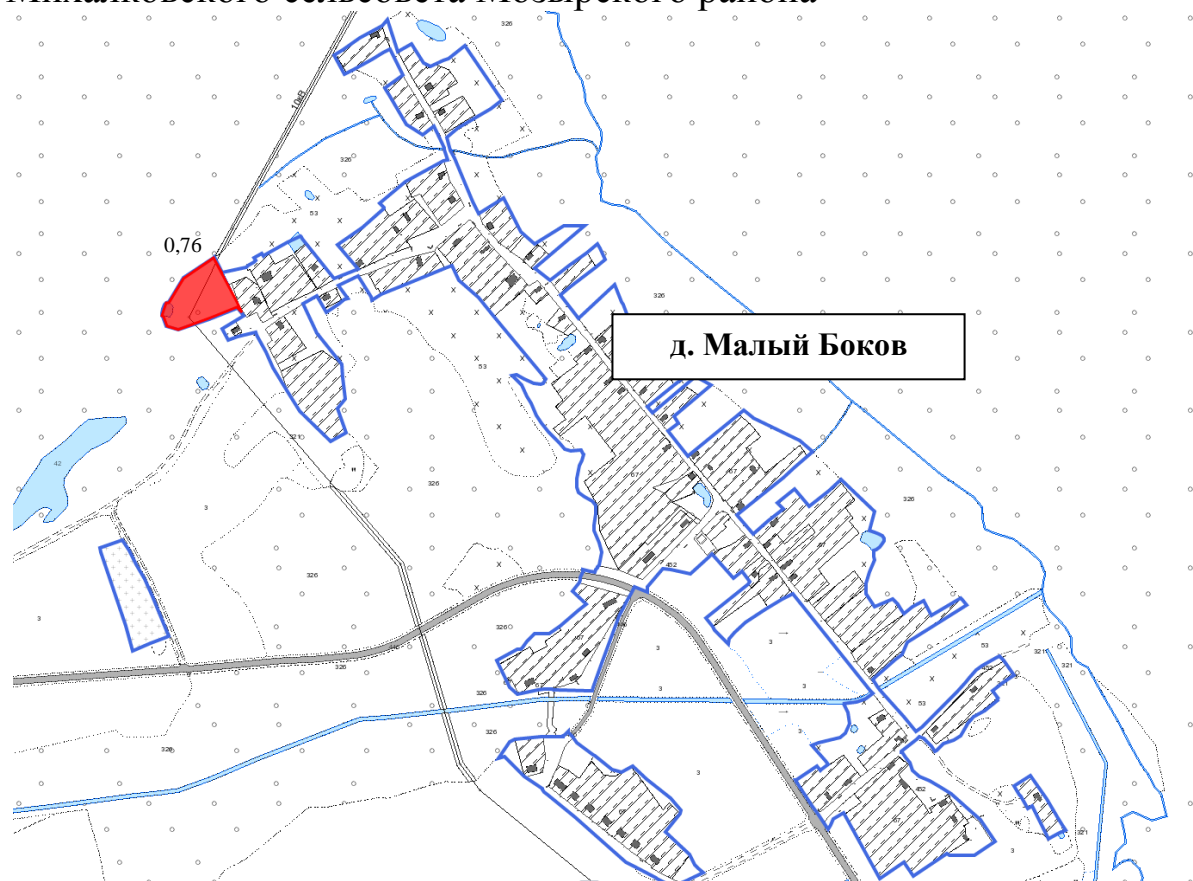
1.8. деревни Малая Слободка Слободского сельсовета Мозырского района согласно приложению 8, исключив из ее черты земельный участок площадью 0,01 га и включив в ее черту земельный участок площадью 0,01 га.

2. Настоящее решение вступает в силу после его официального опубликования.



Председатель

Г.М.Кудина

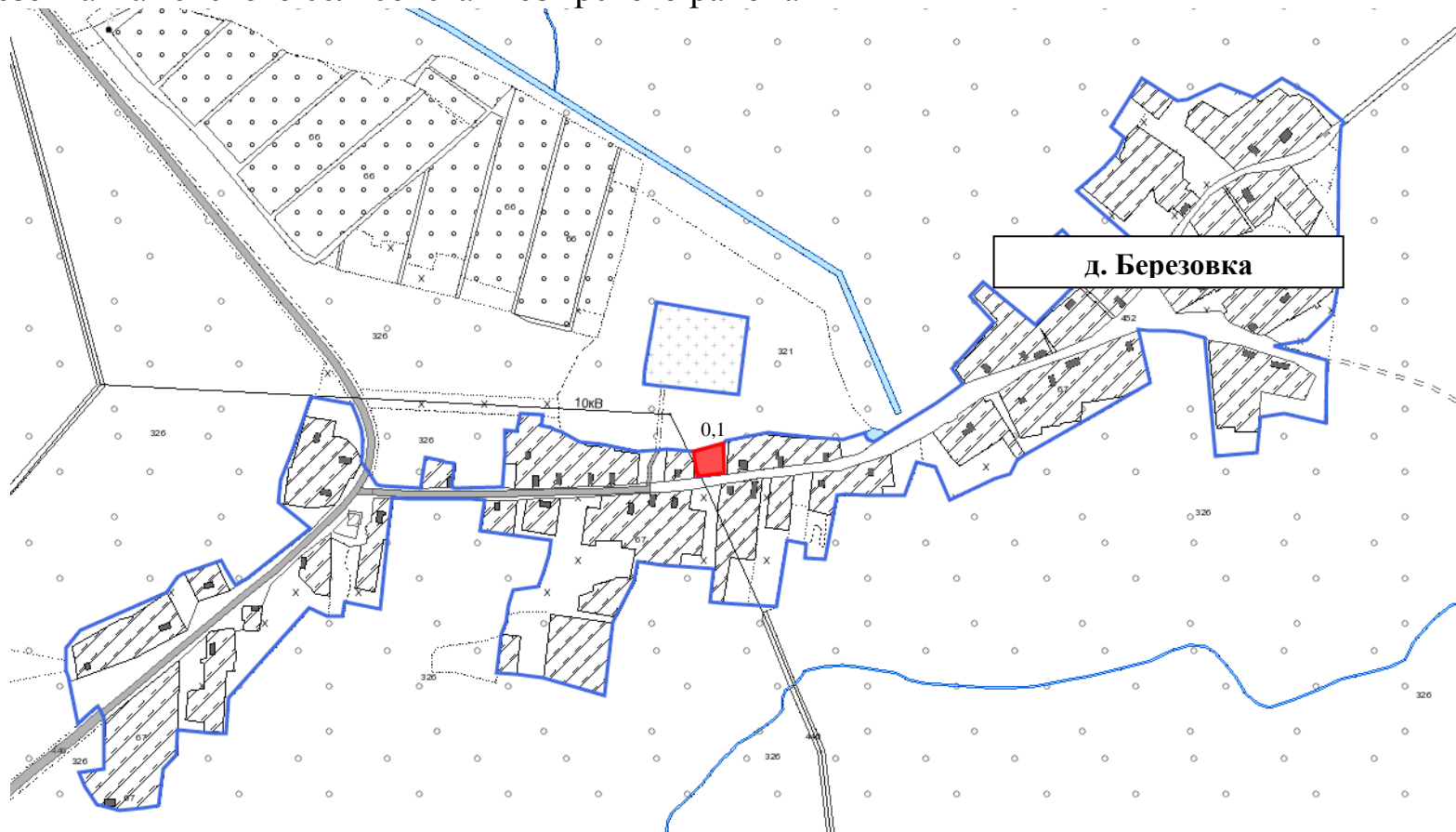
ГРАНИЦЫ
деревни Малый Боков Михалковского сельсовета Мозырского района





Условные обозначения:

-  Планируемая граница населенного пункта
-  Земельный участок, включаемый в черту населенного пункта
- 0,76 Площадь участка, гектара

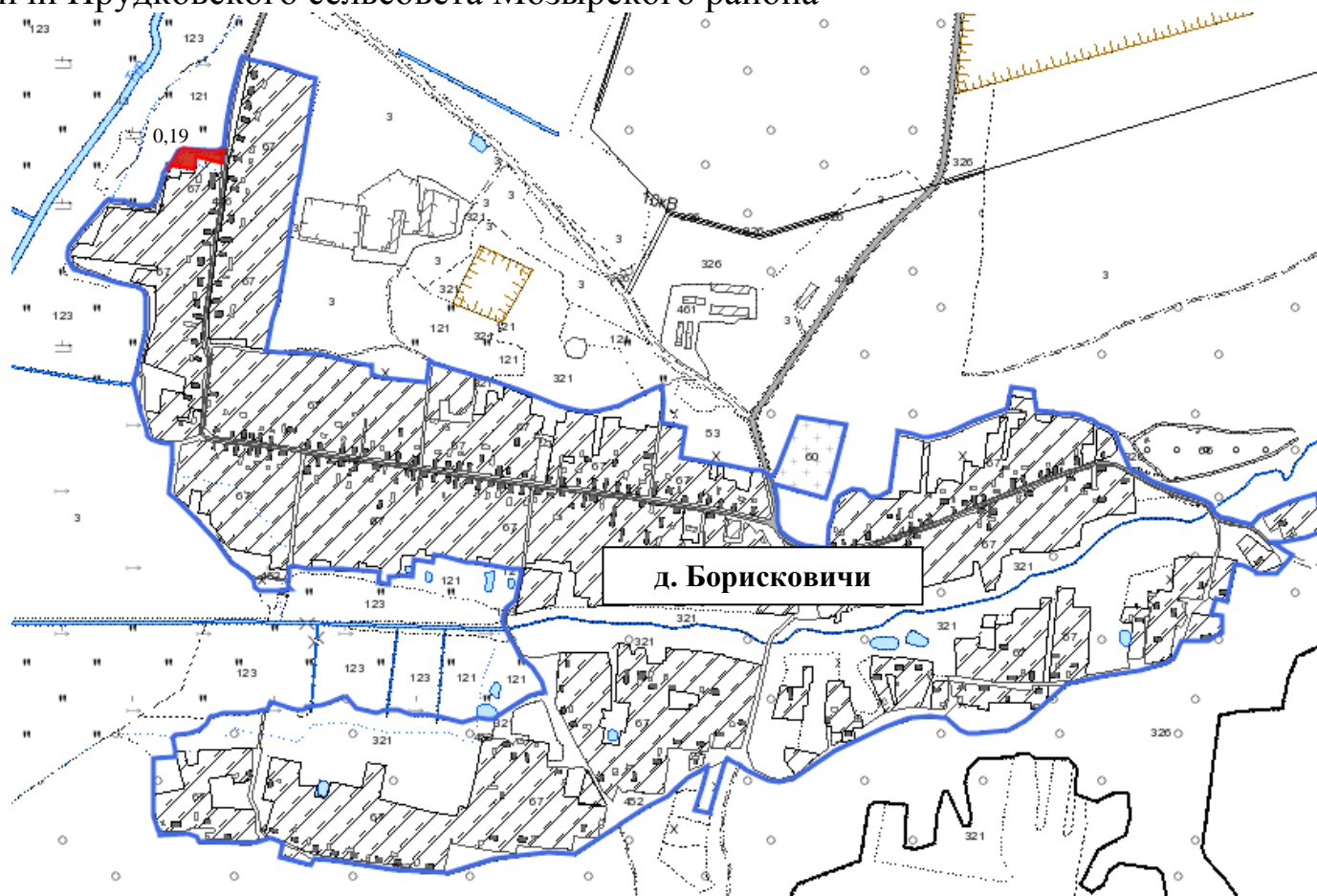
ГРАНИЦЫ
деревни Березовка Каменского сельсовета Мозырского района





Условные обозначения:

-  Планируемая граница населенного пункта
-  Земельный участок, включаемый в черту населенного пункта
- 0,1 Площадь участка, гектара

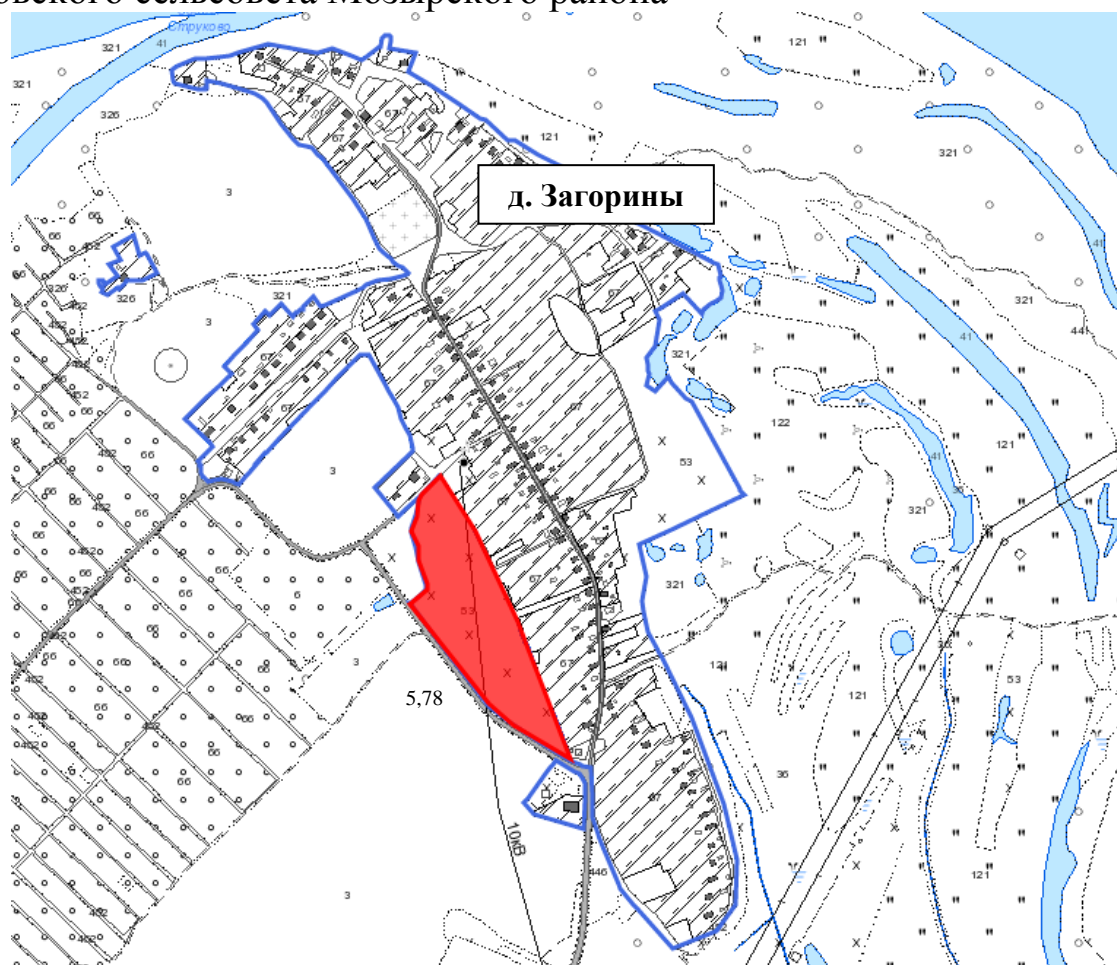
ГРАНИЦЫ
деревни Борисковичи Прудковского сельсовета Мозырского района





Условные обозначения:

-  Планируемая граница населенного пункта
-  Земельный участок, включаемый в черту населенного пункта
- 0,19 Площадь участка, гектара

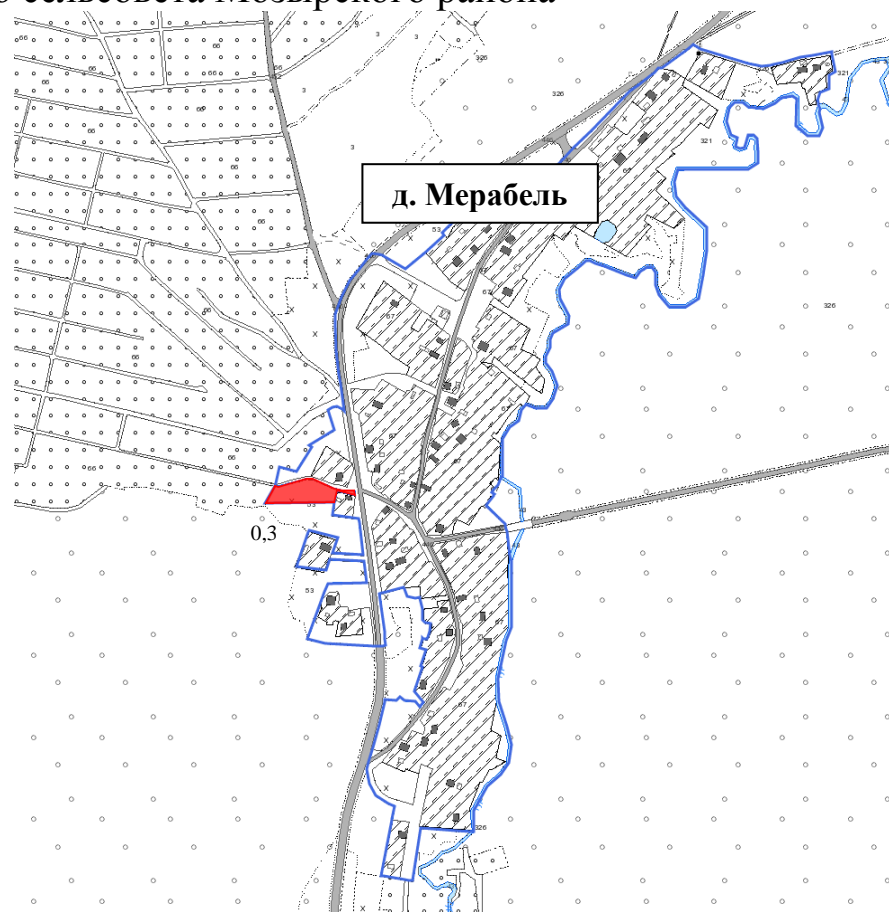
ГРАНИЦЫ
деревни Загорины Прудковского сельсовета Мозырского района





Условные обозначения:

-  Планируемая граница населенного пункта
-  Земельный участок, включаемый в черту населенного пункта
- 5,78 Площадь участка, гектара

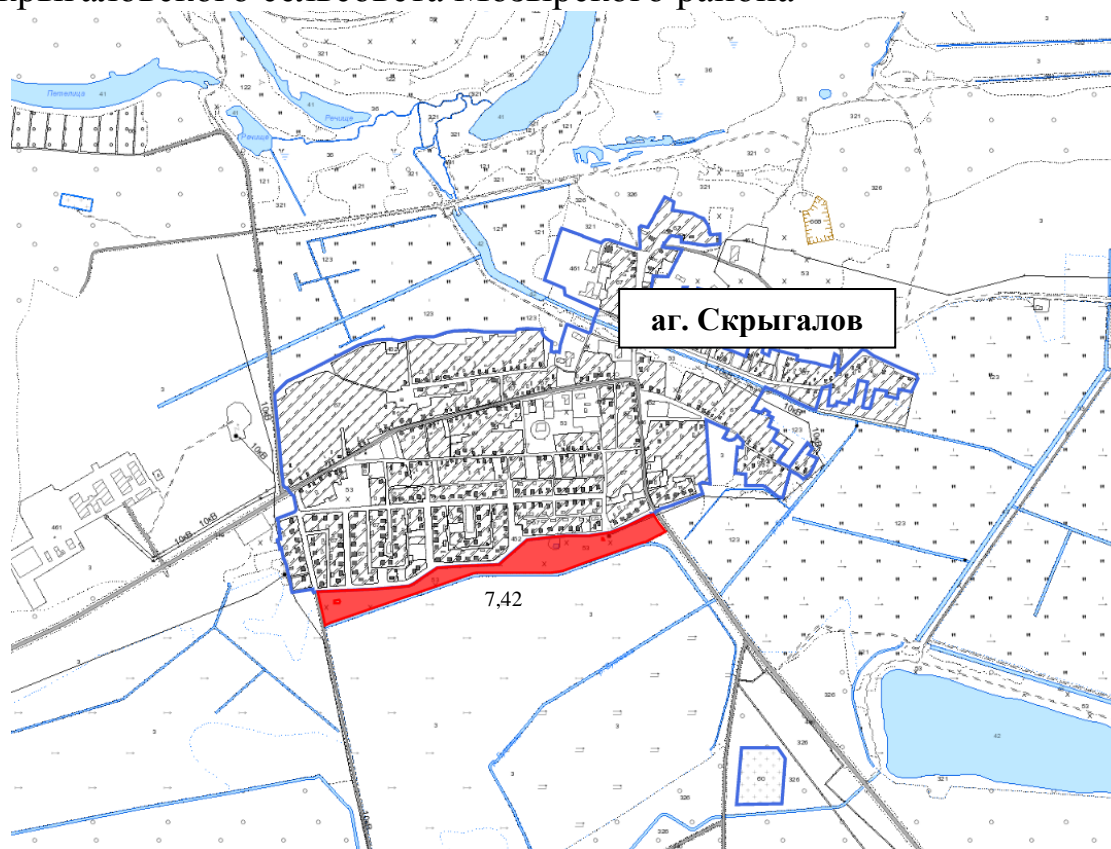
ГРАНИЦЫ
деревни Мерабель Прудковского сельсовета Мозырского района





Условные обозначения:

-  Планируемая граница населенного пункта
-  Земельный участок, включаемый в черту населенного пункта
- 0,3 Площадь участка, гектара

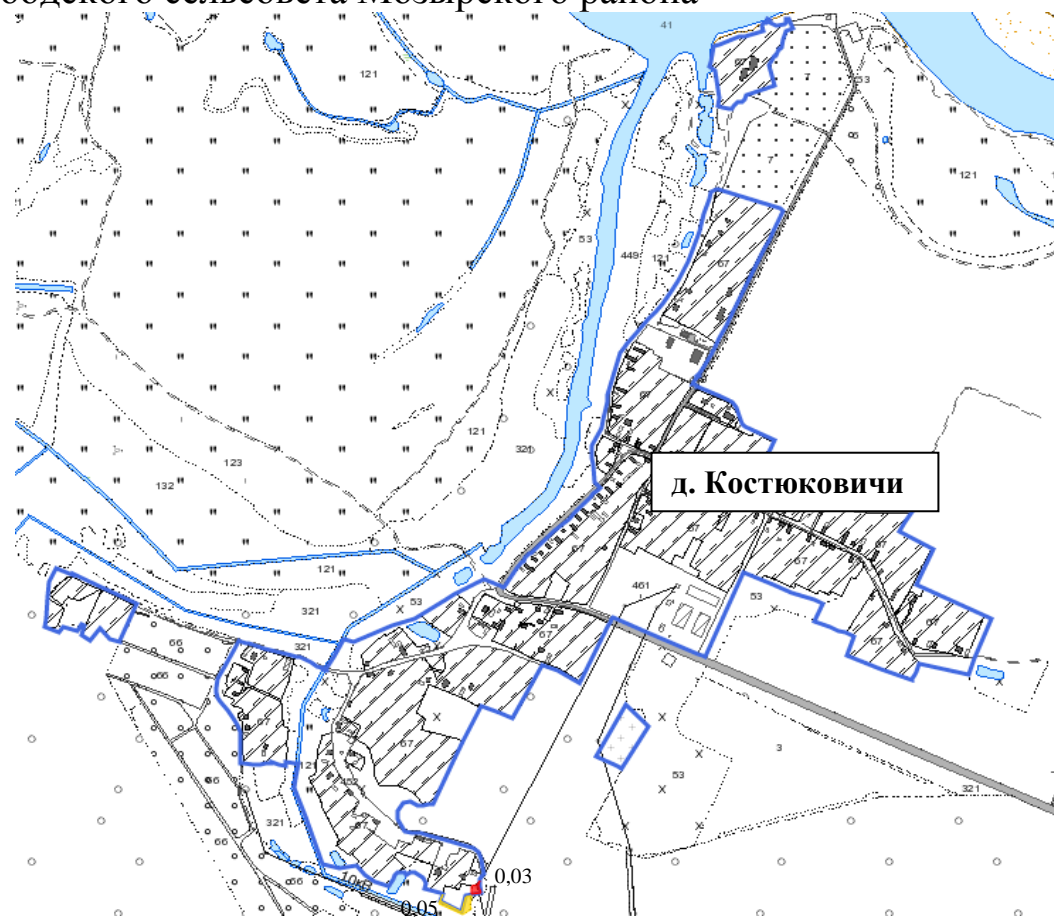
ГРАНИЦЫ
агродорodka Скрыгалов Скрыгаловского сельсовета Мозырского района






Условные обозначения:

-  Планируемая граница населенного пункта
-  Земельный участок, включаемый в черту населенного пункта
- 7,42 Площадь участка, гектара

ГРАНИЦЫ
деревни Костюковичи Слободского сельсовета Мозырского района

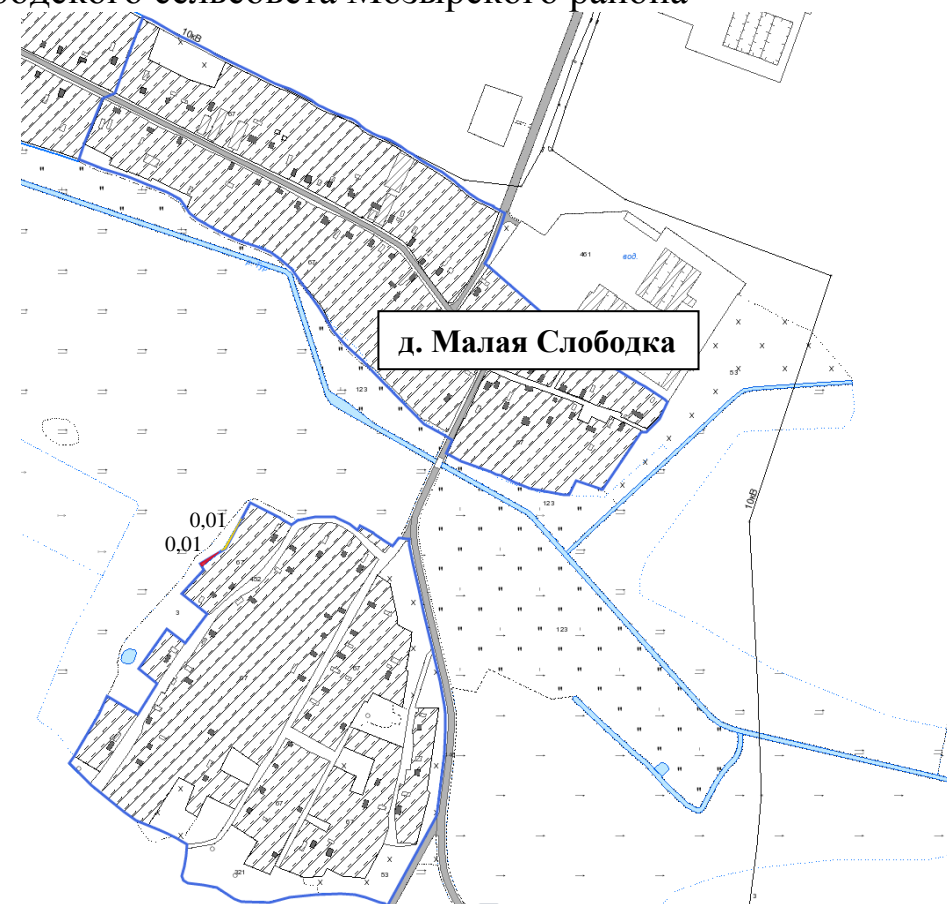


Условные обозначения:




-  Планируемая граница населенного пункта
-  Земельные участки, включаемые в черту населенного пункта
-  Земельный участок, исключаемый из черты населенного пункта
- 0,03 Площадь участка, гектара

ГРАНИЦЫ

деревни Малая Слободка Слободского сельсовета Мозырского района



Условные обозначения:

-  Планируемая граница населенного пункта
-  Земельный участок, включаемый в черту населенного пункта
-  Земельный участок, исключаемый из черты населенного пункта
- 0,01 Площадь участка, гектара